




Punkti nr.	Koordinaadid	
	X	Y
1	6588805.14	639281.05
2	6588922.47	639188.58
3	6588698.93	639004.07
4	6588313.39	639350.91
5	6587587.62	639163.13
6	6586549.94	639819.93
7	6586139.21	639575.86
8	6586486.62	638860.18
9	6586625.73	638396.81
10	6587360.20	638278.08
11	6587623.09	638157.94
12	6587970.41	637981.05
1	6588805.14	638281.05

VARU ARVUTUSES KASUTATUD GEOLOOGILINE PUURAUK
JA SELLE NR.

Lääne-Viru maakond, Sõmeru vald UBJA PÕLEVKIVI UURINGUALA		VARU ARVUTUSE PLAAN KIHINDILE A - E		Töö nr. 30-211 LISA 17
 OÜ Eesti Geoloogiakeskus		Kadaka 8082 12818 Tallinn	Tel. (2) 67 200 94 Fax (2) 67 200 91 E-mail: egi@egi.ee	Mõõtkava: 1 : 5 000
Koostas Diitalisleris	K. Suuroja S. Suuroja		Kontrollis I. V. Räägel	
				Baaskaart: 6434

Eesti Geoloogiakeskus
Geoloogifond
Inv. nr. 6369
31. 01. 2000.